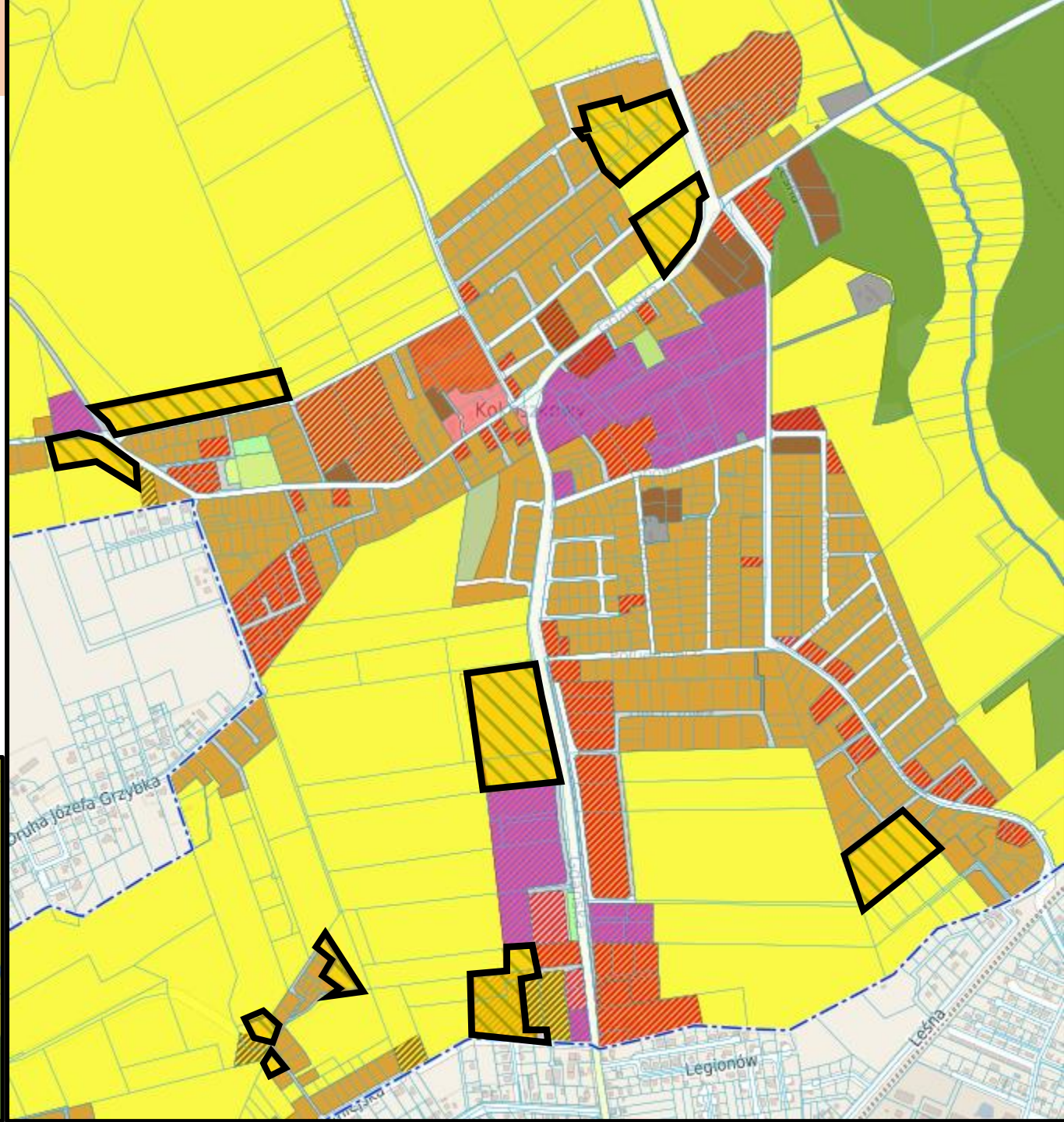


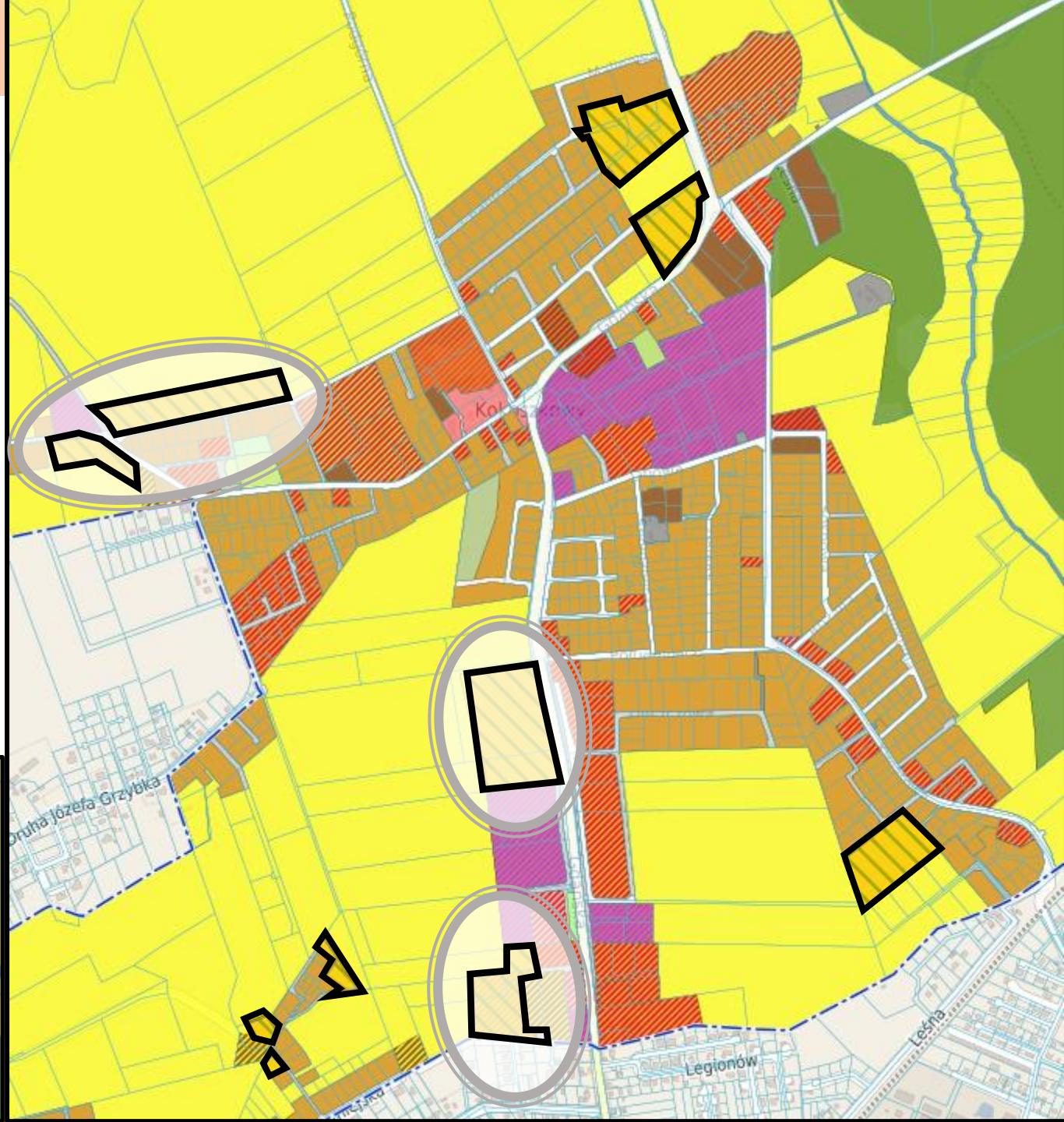
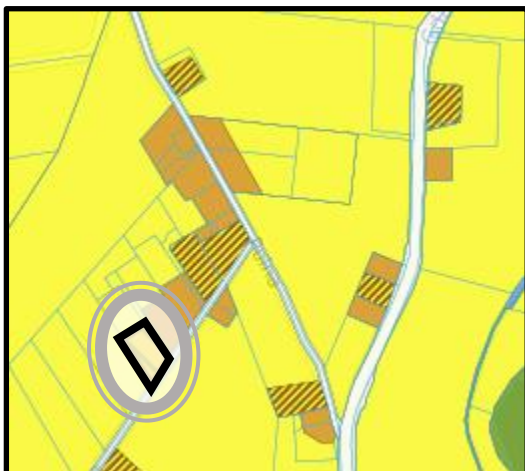
Zmiana miejscowego planu zagospodarowania przestrzennego dla wsi Kokoszkowy

- Uchwała Nr XLVIII/570/2022 Rady Gminy Starogard Gdański z dnia 25 sierpnia 2022 r. w sprawie przystąpienia do sporządzania zmiany miejscowego planu zagospodarowania przestrzennego dla wsi Kokoszkowy
- Uchwała Nr LI/616/2022 Rady Gminy Starogard Gdański z dnia 1 grudnia 2022 r. w sprawie zmiany uchwały o przystąpieniu do sporządzania zmiany miejscowego planu zagospodarowania przestrzennego dla wsi Kokoszkowy
- powierzchnia planu – 14,26 ha



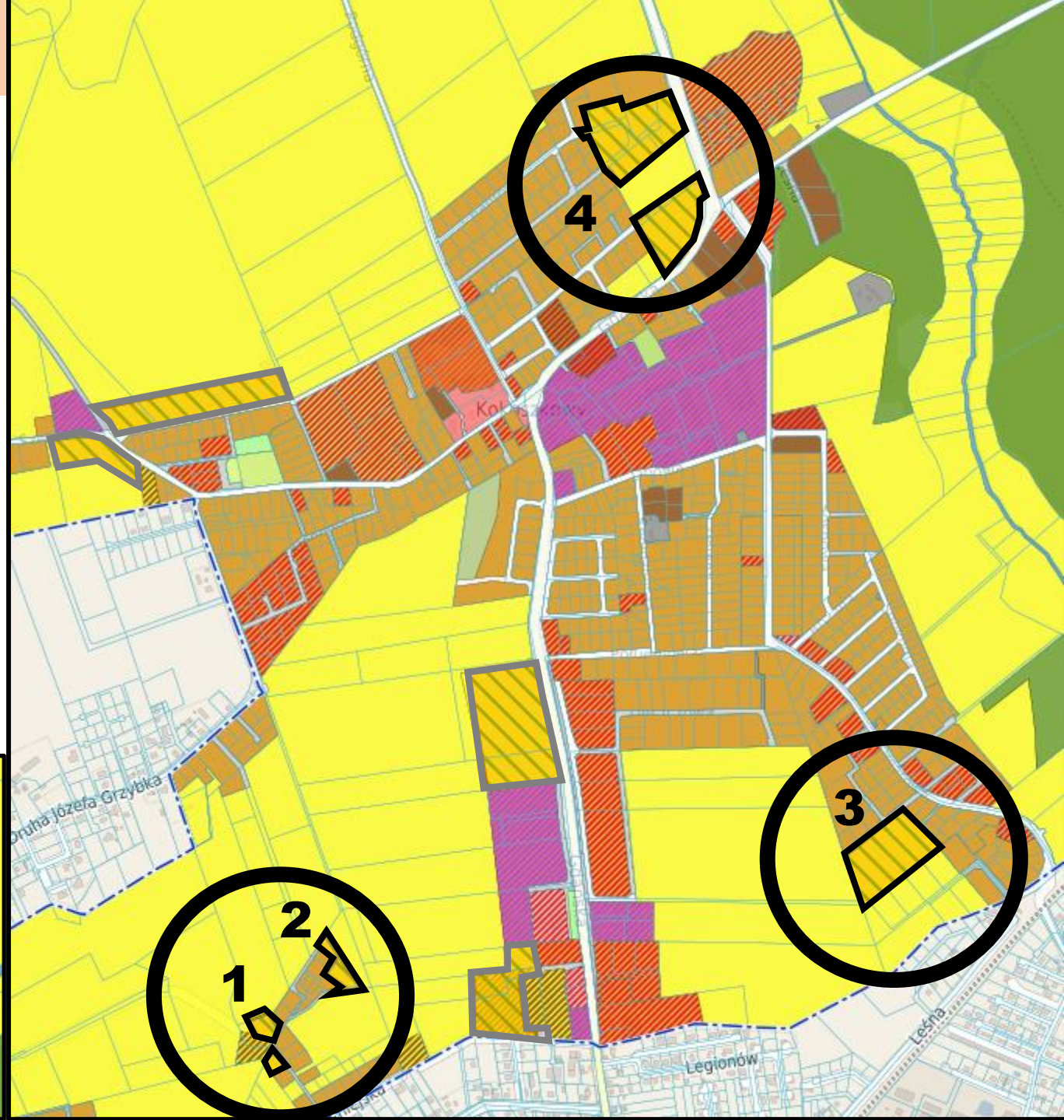
Zmiana miejscowego planu zagospodarowania przestrzennego dla wsi Kokoszkowy

- Uchwała Nr XLVIII/570/2022 Rady Gminy Starogard Gdański z dnia 25 sierpnia 2022 r. w sprawie przystąpienia do sporządzania zmiany miejscowego planu zagospodarowania przestrzennego dla wsi Kokoszkowy
- Uchwała Nr LI/616/2022 Rady Gminy Starogard Gdański z dnia 1 grudnia 2022 r. w sprawie zmiany uchwały o przystąpieniu do sporządzania zmiany miejscowego planu zagospodarowania przestrzennego dla wsi Kokoszkowy
- powierzchnia planu – 14,26 ha - 6,03 ha

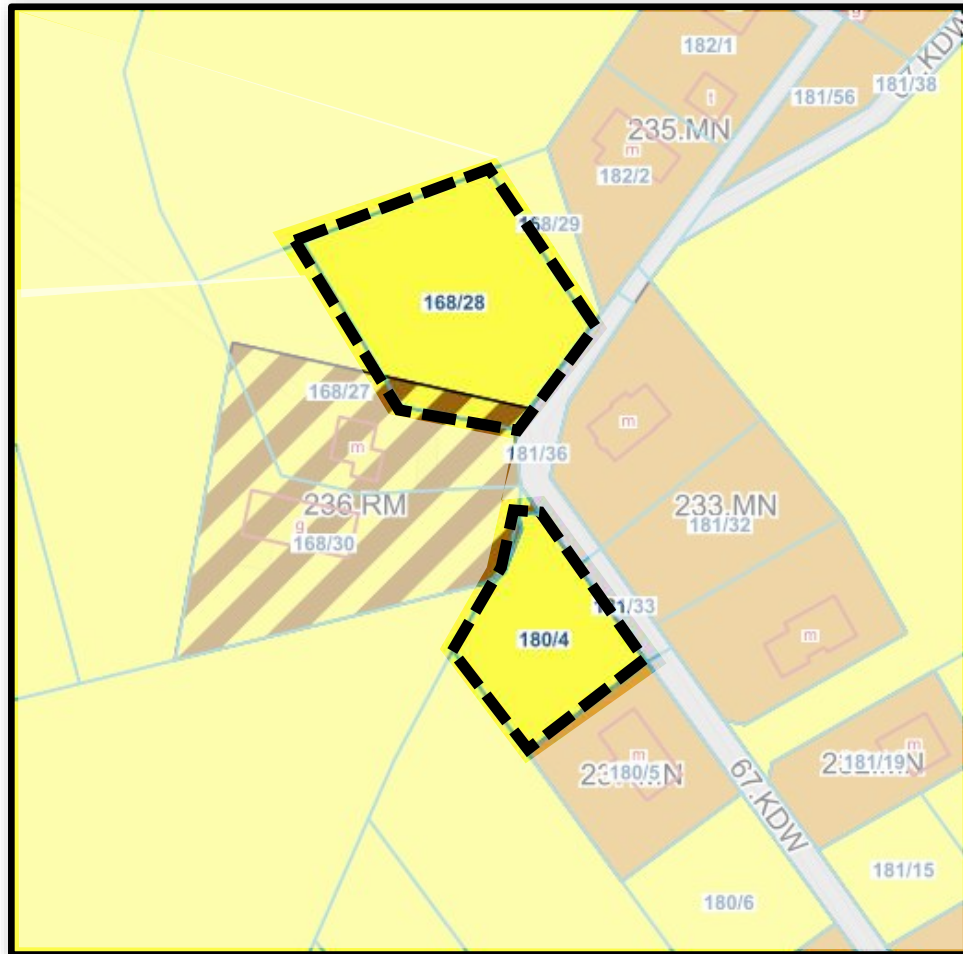


Zmiana miejscowego planu zagospodarowania przestrzennego dla wsi Kokoszkowy

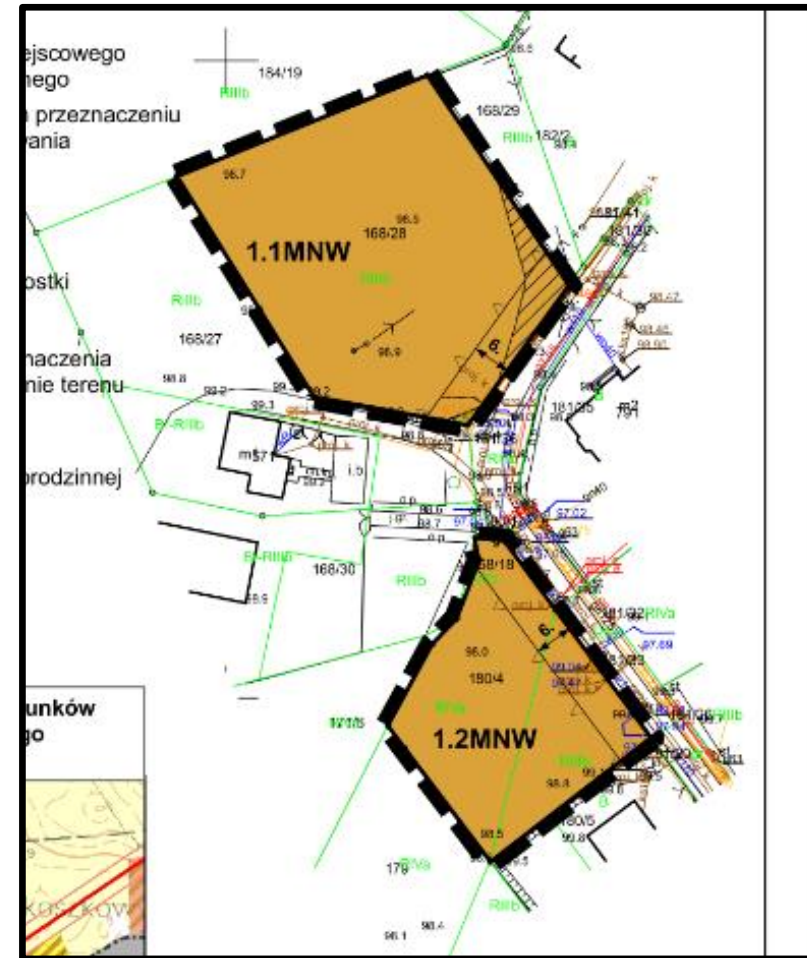
- Uchwała Nr XLVIII/570/2022 Rady Gminy Starogard Gdański z dnia 25 sierpnia 2022 r. w sprawie przystąpienia do sporządzania zmiany miejscowego planu zagospodarowania przestrzennego dla wsi Kokoszkowy
- Uchwała Nr LI/616/2022 Rady Gminy Starogard Gdański z dnia 1 grudnia 2022 r. w sprawie zmiany uchwały o przystąpieniu do sporządzania zmiany miejscowego planu zagospodarowania przestrzennego dla wsi Kokoszkowy
- powierzchnia planu – 14,26 ha - 6,03 ha



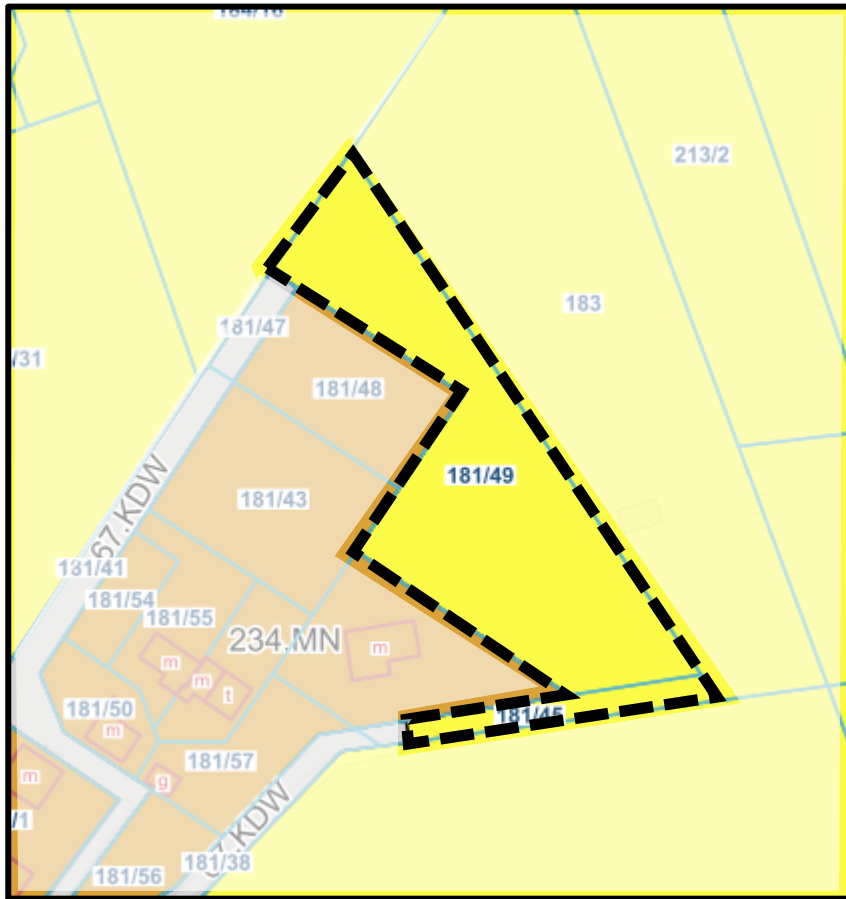
PLAN OBOWIĄZUJĄCY



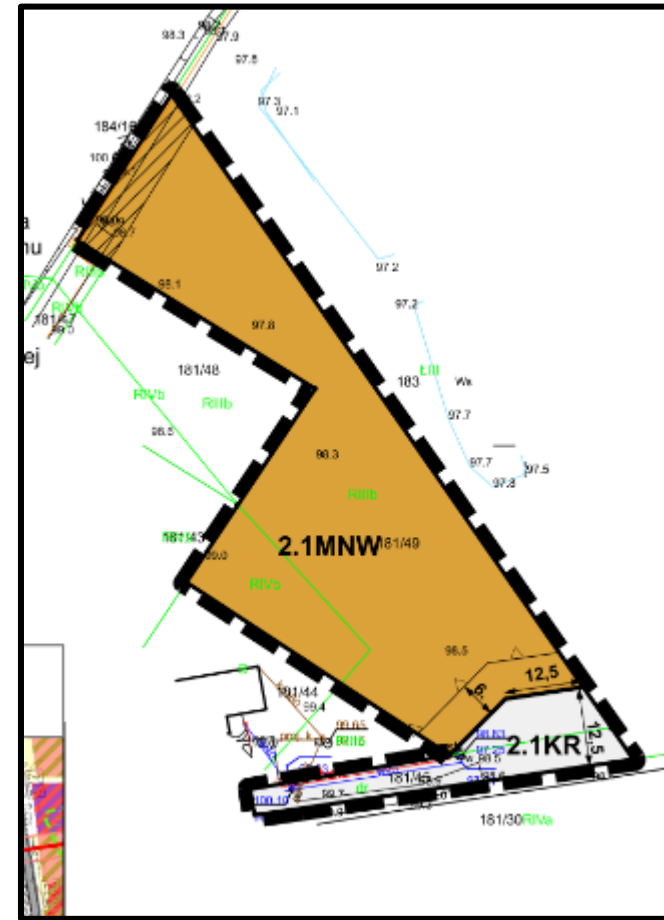
ZMIANA PLANU



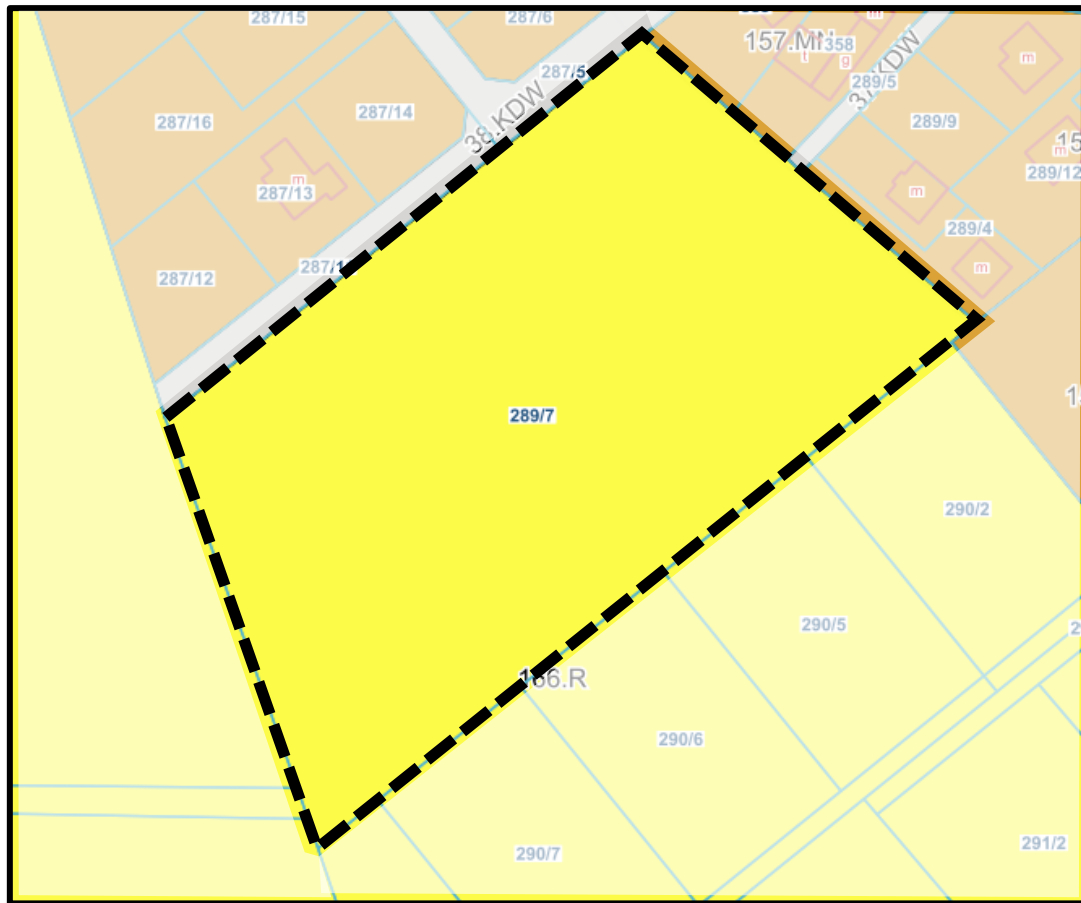
PLAN OBOWIĄZUJĄCY



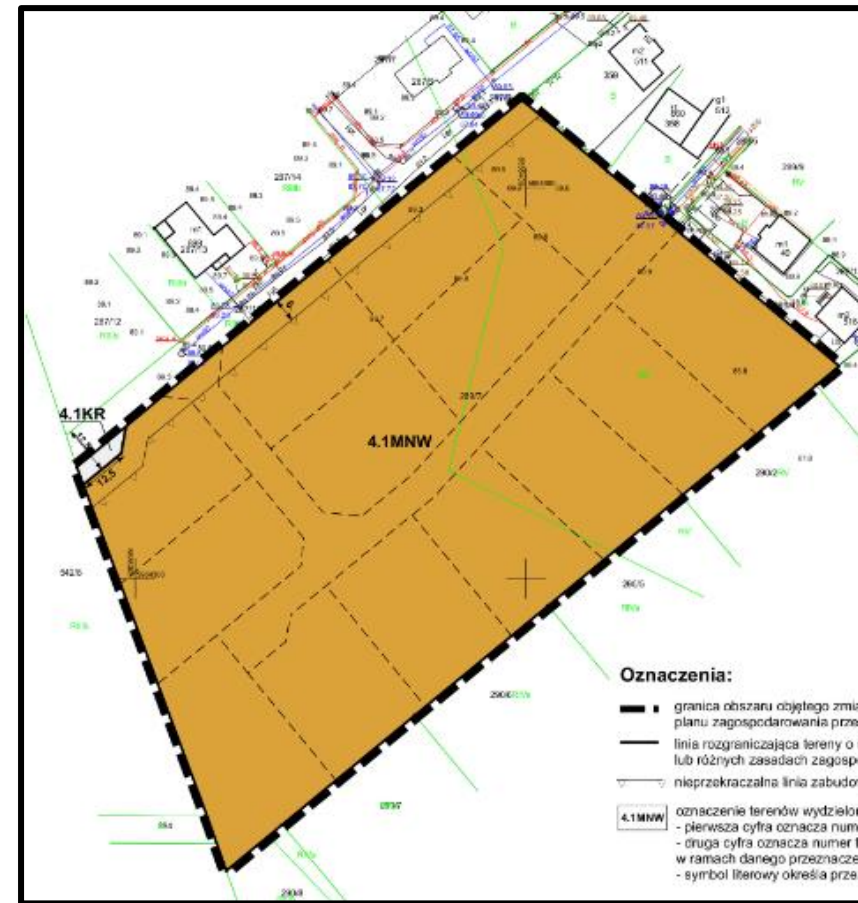
ZMIANA PLANU



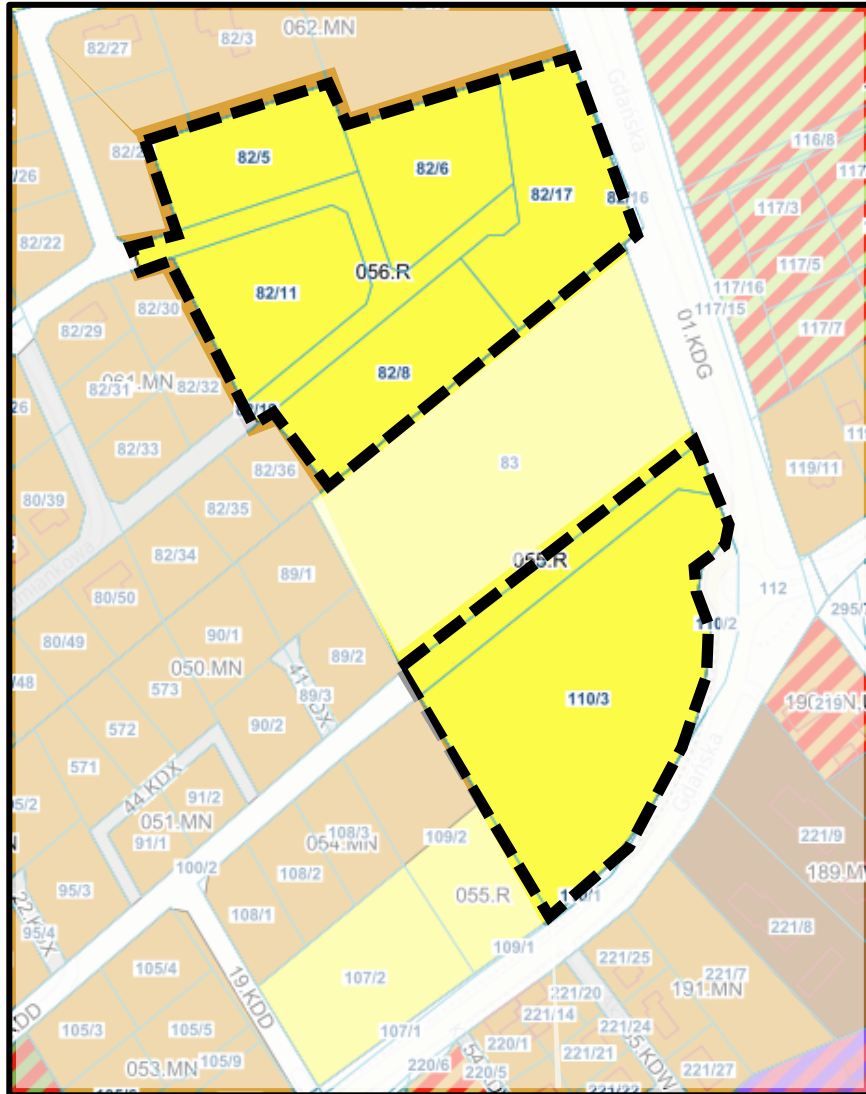
PLAN OBOWIĄZUJĄCY



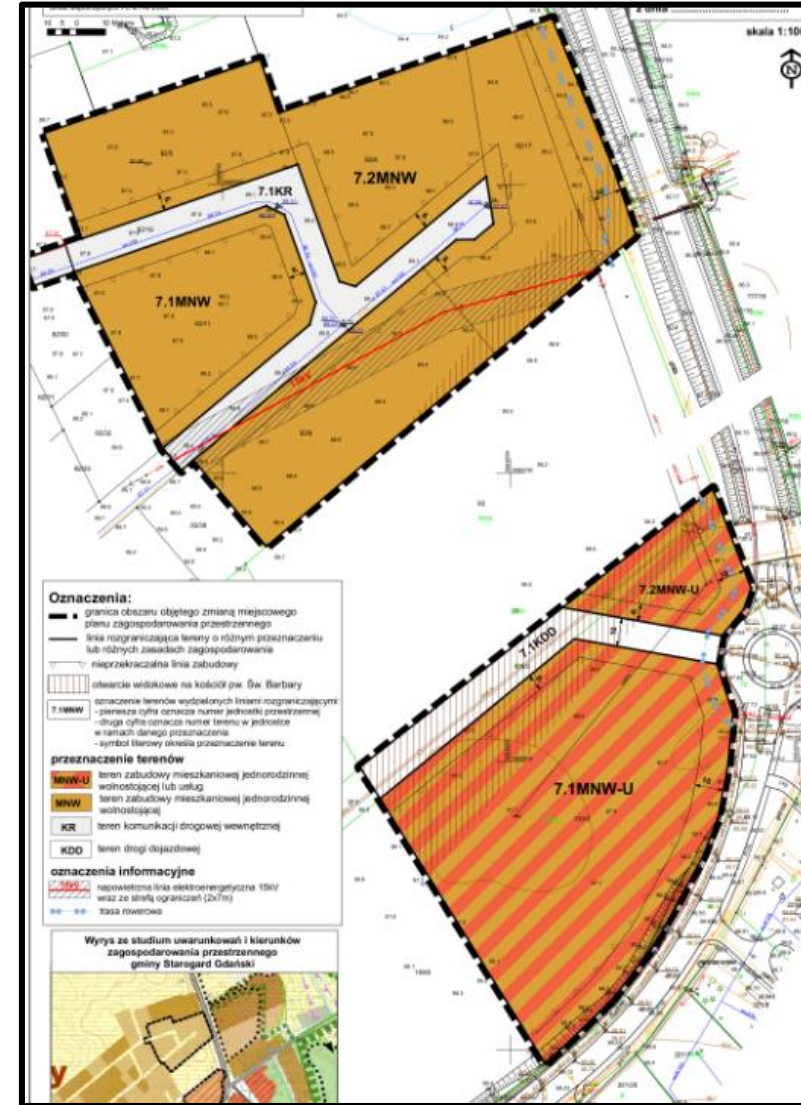
ZMIANA PLANU



PLAN OBOWIĄZUJĄCY

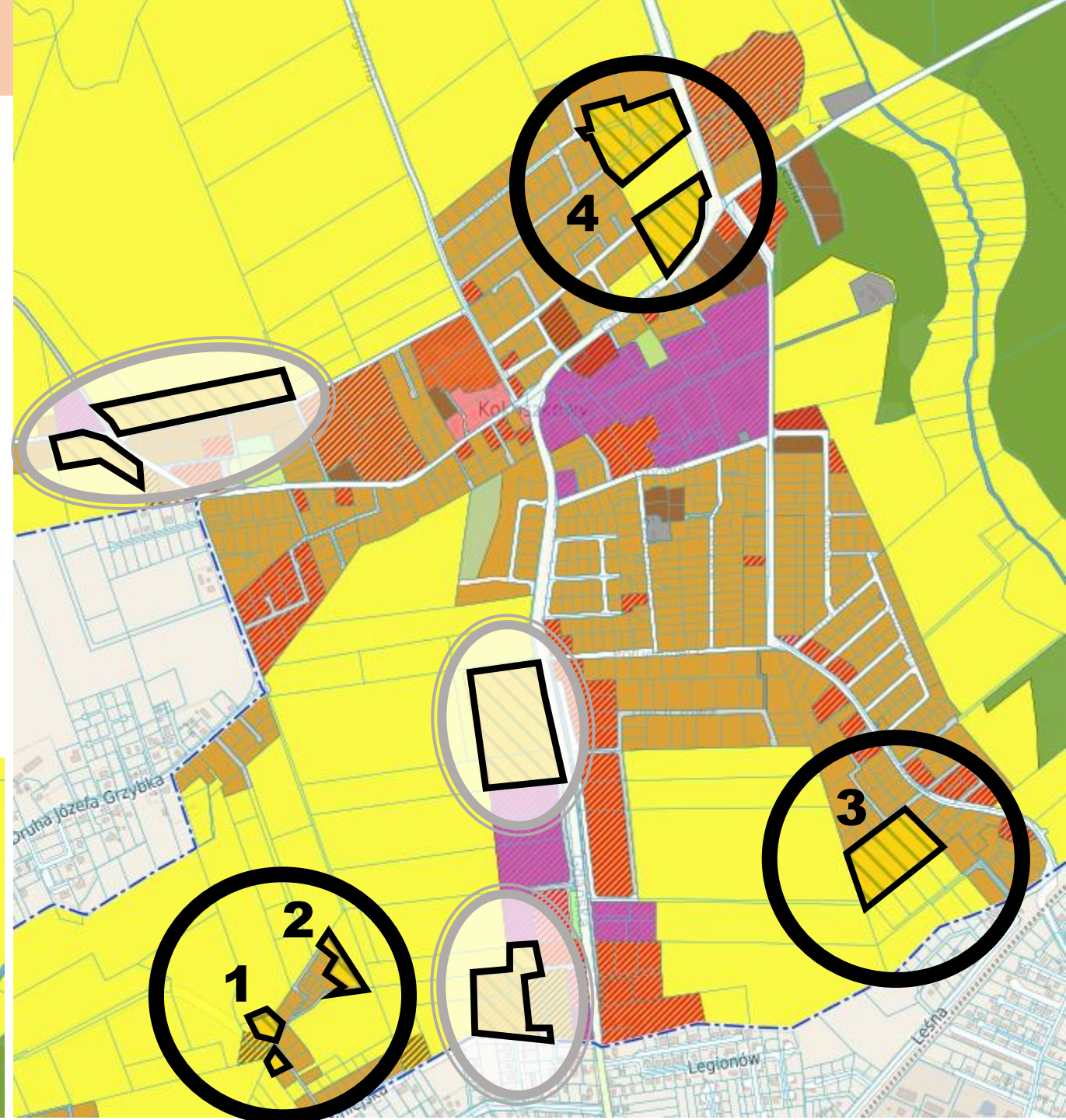


ZMIANA PLANU



Zmiana miejscowego planu zagospodarowania przestrzennego dla wsi Kokoszkowy

- Zgody rolne – 2012 r. – 17,36 ha
- Zgody rolne – 2020 r. – 3,3 ha



Zmiana miejscowego planu zagospodarowania przestrzennego dla wsi Kokoszkowy

- Uchwała Nr XLVIII/570/2022 Rady Gminy Starogard Gdański z dnia 25 sierpnia 2022 r. w sprawie przystąpienia do sporządzania zmiany miejscowego planu zagospodarowania przestrzennego dla wsi Kokoszkowy
- Uchwała Nr LI/616/2022 Rady Gminy Starogard Gdański z dnia 1 grudnia 2022 r. w sprawie zmiany uchwały o przystąpieniu do sporządzania zmiany miejscowego planu zagospodarowania przestrzennego dla wsi Kokoszkowy
- powierzchnia planu – 14,26 ha - 6,03 ha

