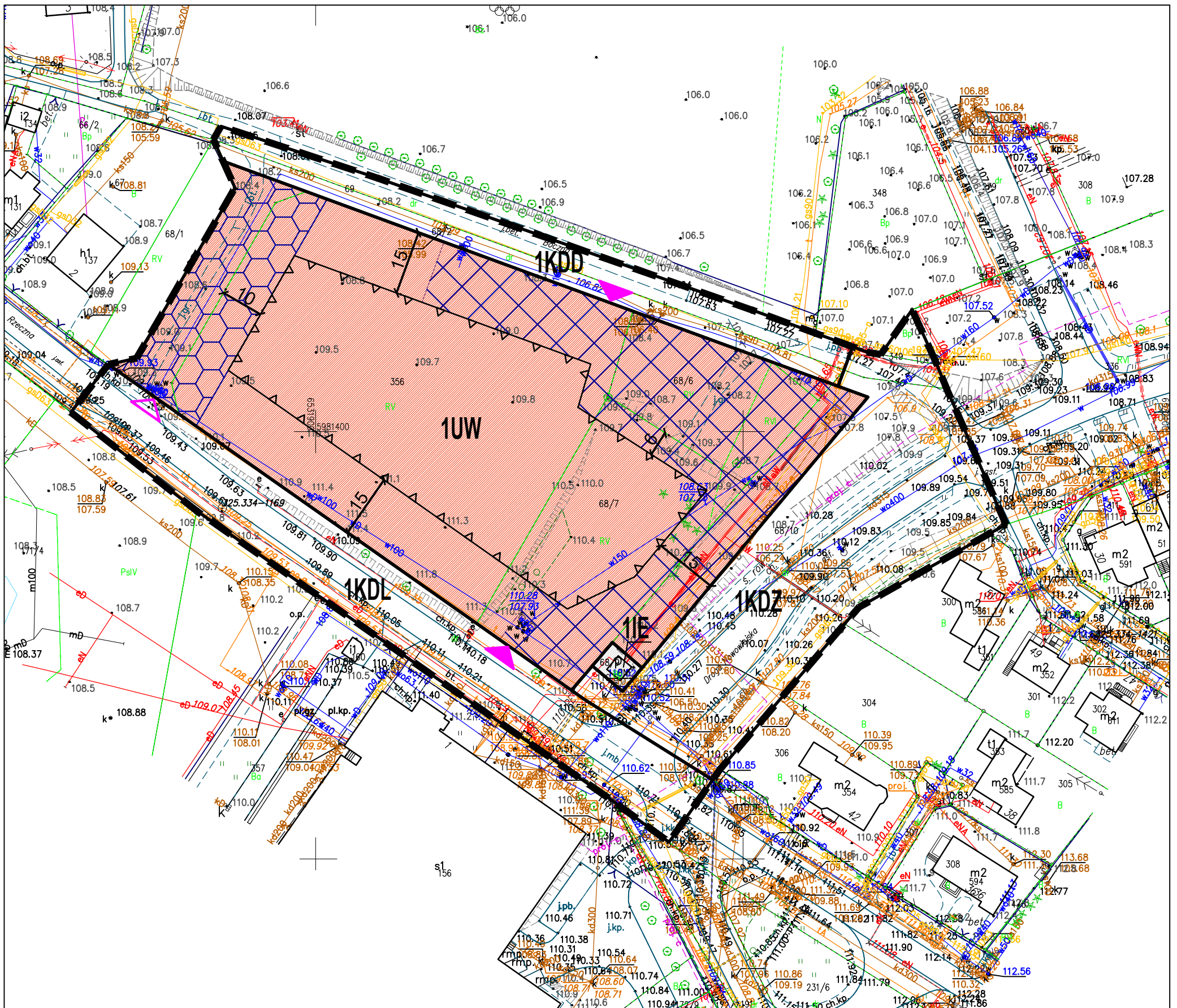
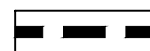


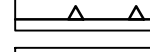









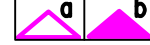
# KONCEPCJA MPZP - WARIANT 2



## Legenda:

-  granica obszaru objętego opracowaniem planu miejscowego
-  linie rozgraniczające tereny o różnym przeznaczeniu lub różnych zasadach zagospodarowania
-  nieprzekraczalne linie zabudowy
-  oznaczenia liczbowo-literowe identyfikujące tereny

### Przeznaczenie terenu:

-  UW - teren usług handlu wielkopowierzchniowego
-  IE - teren elektroenergetyki
-  KDZ - teren komunikacji drogowej publicznej - teren drogi zbiorczej
-  KDL - teren komunikacji drogowej publicznej - teren drogi lokalnej
-  KDD - teren komunikacji drogowej publicznej - teren drogi dojazdowej
-  teren ogólnodostępnej komunikacji z parkingami
-  plac manewrowy
-  wjazdy na teren (a), w tym wyłącznie dla samochodów osobowych (b)