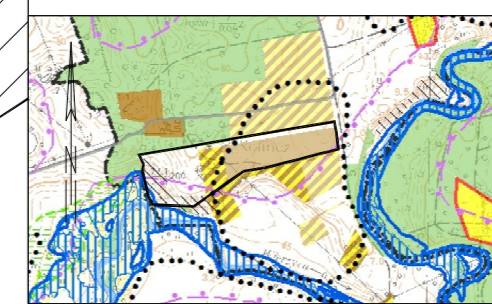


Wyrys ze Studium Uwarunkowań i Kierunków Zagospodarowania Przestrzennego Gminy Starogard Gdański zatwierdzonego uchwałą Nr XXXI/36/2021 Rady Gminy Starogard Gdański z dnia 6 maja 2021 r.

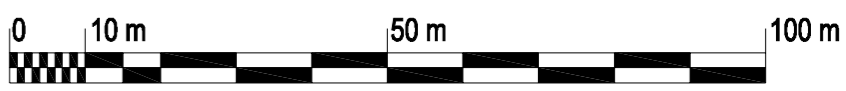


- obrazek planu
- zabudowa mieszkaniowa (jedno i wielorodzinna, związana z funkcją rekreacyjną oraz usługami nieuciążliwymi i inne funkcje związane z funkcją podstawową, typ: tereny zieleni sportu, infrastruktura, itp.); istniejące zamieszkiwanie / nowe przeznaczenie terenu
- zabudowa zagrodowa wyznaczona w miejscowych planach istniejącego zamieszkiwania / nowe przeznaczenie terenu
- strefy ochrony konserwatorskiej stanowisk archeologicznych ujętych w gminnej i w wojewódzkiej ewidencji zabytków
- tereny o wysokim poziomie wód gruntowych
- obszary szczególnego zagrożenia powodzią (od wody 1% i 10%)

LEGENDA

USTALENIA PLANU

- graniczająca opracowania
- linie rozgraniczające tereny o różnym przeznaczeniu lub różnych zasadach zagospodarowania
- maksymalna nieprzekraczalna linia zabudowy
- MNW teren zabudowy mieszkaniowej jednorodzinnej wolnostojącej
- RZM teren zabudowy zagrodowej
- RNR teren gruntów rolnych oraz upraw
- KR teren komunikacji drogowej wewnętrznej
- strefa ochrony konserwatorskiej stanowisk archeologicznych w ewidencji zabytków
- napowietrzna linia elektroenergetyczna SN-15kV wraz z zaznaczoną odległością 7m od osi przewodu
- obszar szczególnego zagrożenia powodzią, na którym prawdopodobieństwo wystąpienia powodzi jest średnie i wynosi 1%
- obszar szczególnego zagrożenia powodzią, na którym prawdopodobieństwo wystąpienia powodzi jest wysokie i wynosi 10%

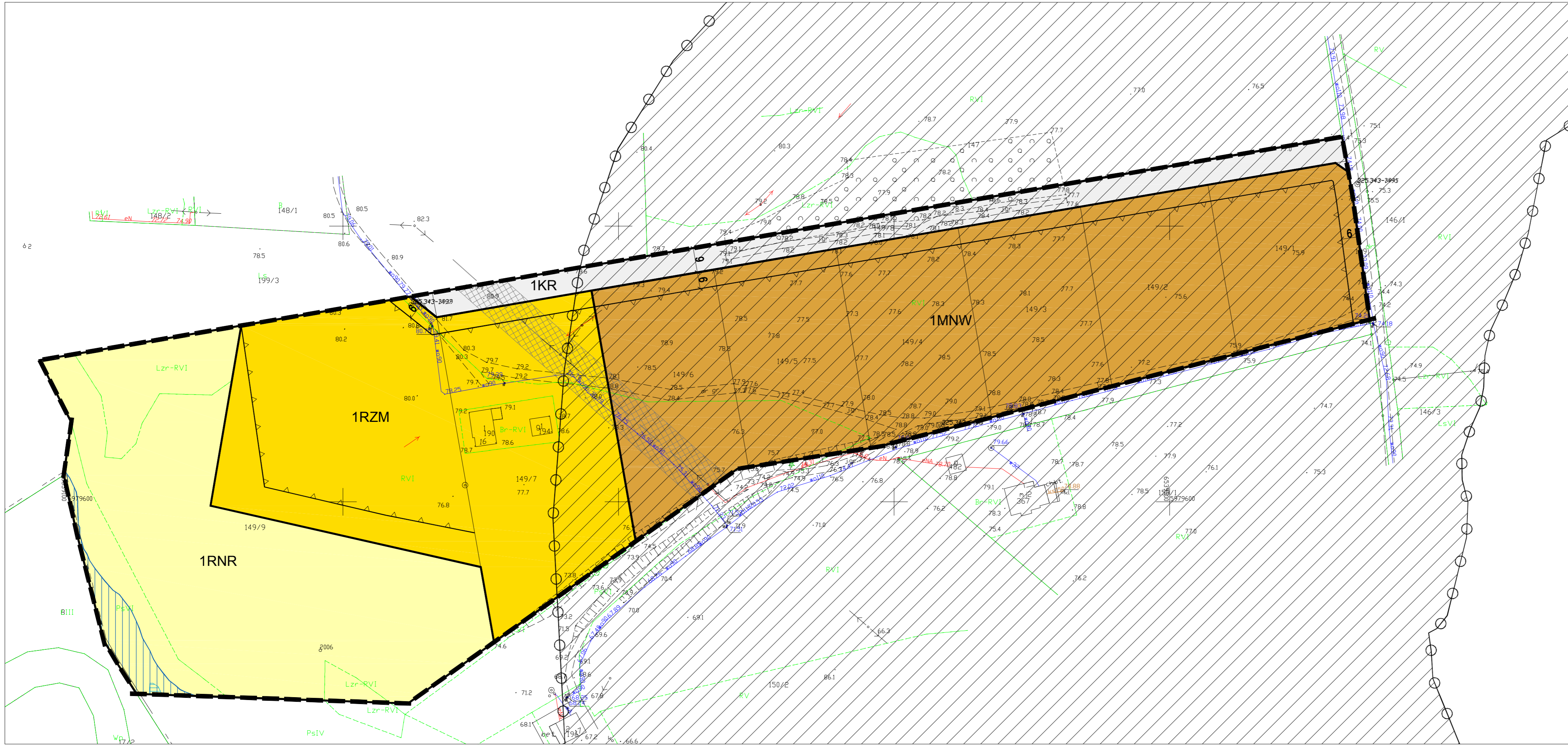


**Zmiana miejscowego planu zagospodarowania przestrzennego dla fragmentu wsi Kolincz**

Załącznik graficzny nr 1 do Uchwały Nr ..... Rady Gminy Starogard Gdański z dnia .....2022 r.

autor planu: mgr inż. arch. Magda Rosenbajger-Chojnowska  
mgr inż. arch. Fwa Piarkowska

Skala: 1:1000



ARCHITECTO URBANISTYKA Sp. z o.o.  
ul. Wasilowskiego 12/36  
80-225 Gdańsk, tel. 58 355 62 15