











Wrys z Studium Uwarunkowań i Kierunków Zagospodarowania Przestrzennego Gminy Starogard Gdański zatwierdzonego uchwałą Nr XXXI/36/2021 Rady Gminy Starogard Gdański z dnia 6 maja 2021 r.

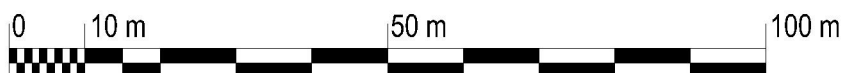


-  obszar planu
-  zabudowa mieszkaniowa (jedno i wielorodzinna, związana z funkcją rolniczą oraz usługi nieuciążliwe i inne funkcje związane z funkcją podstawową, typu: tereny zieleni, sportu, infrastruktura, itp.); istniejące zainwestowanie / nowe przeznaczenie terenu
-  zabudowa mieszkaniowo-usługowa (w tym inne funkcje związane z funkcją podstawową, typu: tereny zieleni, infrastruktura, itp.); istniejące zainwestowanie
-  zabudowa usługowa (dopuszcza się inne funkcje związane z funkcją podstawową, typu: zabudowa mieszkaniowa, tereny zieleni, sportu, infrastruktura, itp.); nowe przeznaczenie terenu
-  napowietrzna linia energetyczna 220 kV wraz z pasem technologicznym
-  radiolinia wraz ze stacją przekaźnikową

LEGENDA

USTALENIA PLANU

-  granica opracowania
-  linie rozgraniczające tereny o różnym przeznaczeniu lub różnych zasadach zagospodarowania
-  maksymalna nieprzekraczalna linia zabudowy
-  teren zabudowy mieszkaniowej jednorodzinnej wolnostojącej lub usług



ARCHITECTO URBANISTYKA
Sp. z o.o.

ul. Wassowskiego 12/36
80-225 Gdańsk, tel.: 58 356 62 15
www.architecto.pl

Miejscowy plan zagospodarowania przestrzennego dla działki nr 47/2 położonej w obrębie Szpegałsk

Załącznik graficzny nr 1 do Uchwały Nr
Rady Gminy Starogard Gdański z dnia2022 r.

autor planu:
mgr inż. arch. Magda Rosenbajger-Chojnowska
mgr inż. arch. Ewa Pieńkowska

Skala
1:1000