





Zmiana miejscowego planu zagospodarowania przestrzennego dla wsi Krąg dla części działek nr 195/4 i 196 położonych w obrębie geodezyjnym Krąg



skala 1:1000

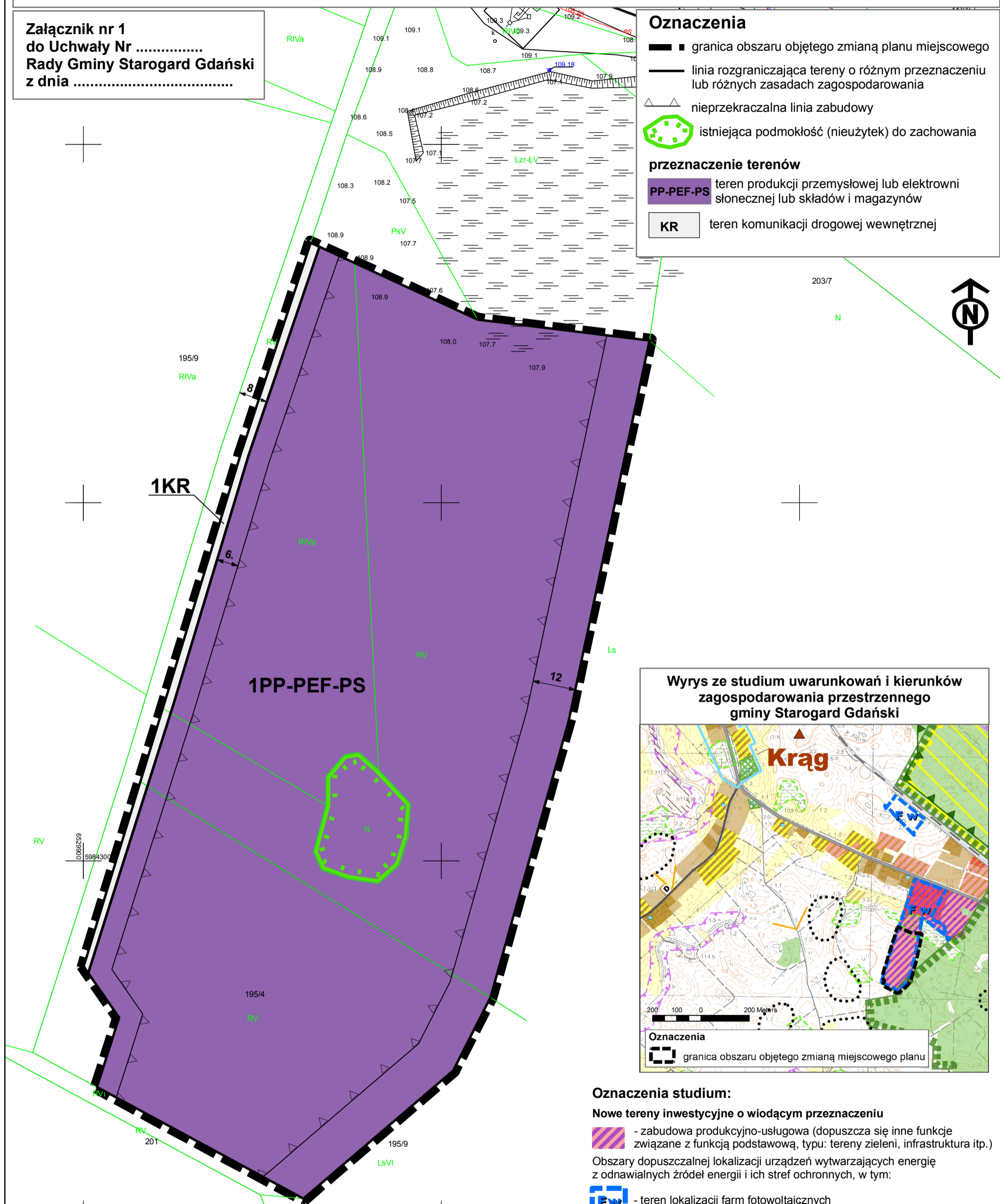
Załącznik nr 1
do Uchwały Nr
Rady Gminy Starogard Gdański
z dnia

Oznaczenia

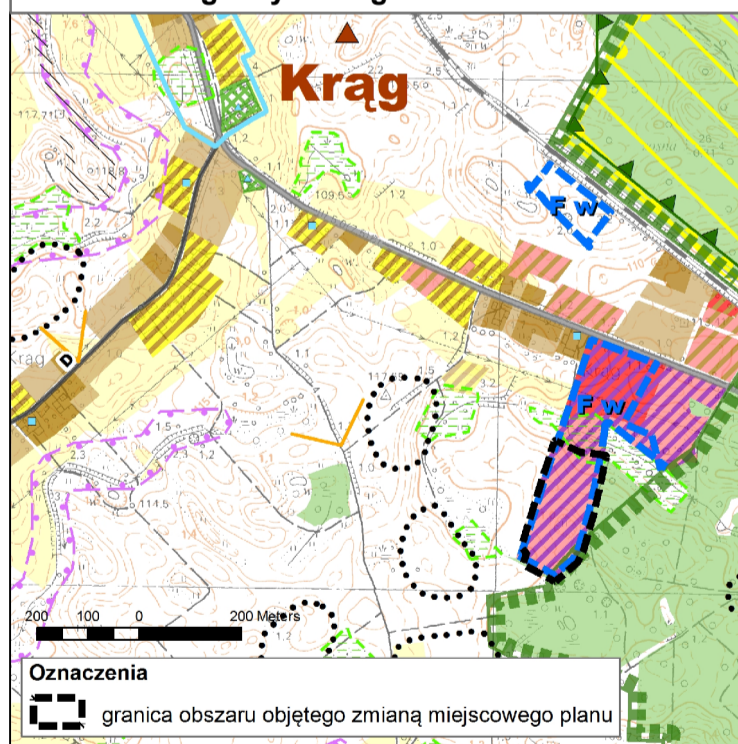
-  granica obszaru objętego zmianą planu miejscowego
-  linia rozgraniczająca tereny o różnym przeznaczeniu lub różnych zasadach zagospodarowania
-  nieprzekraczalna linia zabudowy
-  istniejąca podmokłość (nieużytek) do zachowania

przeznaczenie terenów


-  **PP-PEF-PS** teren produkcji przemysłowej lub elektrowni słonecznej lub składów i magazynów
-  **KR** teren komunikacji drogowej wewnętrznej



Wrys z studium uwarunkowań i kierunków zagospodarowania przestrzennego gminy Starogard Gdański




Oznaczenia


-  granica obszaru objętego zmianą miejscowego planu

Oznaczenia studium:


Nowe tereny inwestycyjne o wodzącym przeznaczeniu

-  - zabudowa produkcyjno-usługowa (dopuszcza się inne funkcje związane z funkcją podstawową, typu: tereny zieleni, infrastruktura itp.)


Obszary dopuszczalnej lokalizacji urządzeń wytwarzających energię z odnawialnych źródeł energii i ich stref ochronnych, w tym:

-  - teren lokalizacji farm fotowoltaicznych

Obszary zabudowane i zainwestowane

-  - zabudowa produkcyjno-usługowa (w tym inne funkcje związane z funkcją postawową, typu: tereny zieleni, infrastruktura itp.)

Elementy osnowy ekologicznej

-  Regionalny korytarz ekologiczny doliny Wierzycy

50 25 0 50 Meters

Mapa zasadnicza w postaci wektorowej w skali 1:1 000
pozyskana z państwowego zasobu geodezyjnego i kartograficznego
prowadzonego przez Starostwo Powiatowe w Starogardzie Gdańskim
Układ współrzędnych PL-ETRF2000