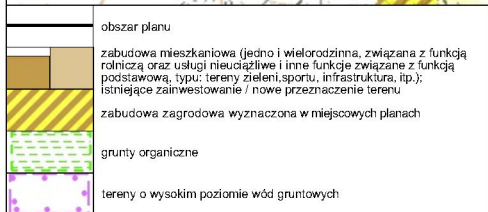
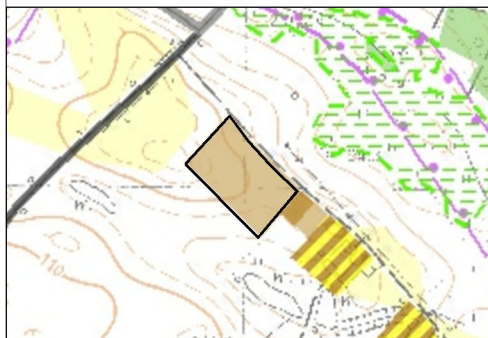


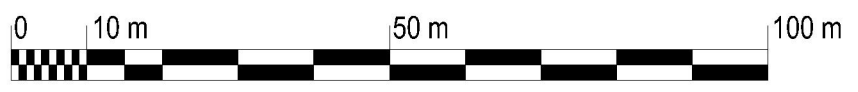
Wyrys ze Studium Uwarunkowań i Kierunków Zagospodarowania Przestrzennego Gminy Starogard Gdański zatwierdzonego uchwałą Nr XXXI/36/2021 Rady Gminy Starogard Gdański z dnia 6 maja 2021 r.



LEGENDA

USTALENIA PLANU

- granice opracowania
- linie rozgraniczające tereny o różnym przeznaczeniu lub różnych zasadach zagospodarowania
- maksymalna nieprzekraczalna linia zabudowy
- MN teren zabudowy mieszkaniowej jednorodzinnej
- szpaler przydrożnych drzew wyróżniający się wiekiem, formą i stanem zachowania



architecto
 pracownia projektowa
 ul. Wassowskiego 12/36
 80-225 Gdańsk
 tel. 58 356 62 15
 www.architecto.pl

Zmiana miejscowego planu zagospodarowania przestrzennego dla wsi Koteże

Załącznik graficzny nr 1 do Uchwały Nr
 Rady Gminy Starogard Gdański z dnia 2021 r.

arkusz nr 7

autor planu:
 mgr inż. arch. Magda Rosenbajger-Chojnowska
 mgr inż. arch. Ewa Pieńkowska

Skala
 1:1000