

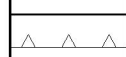





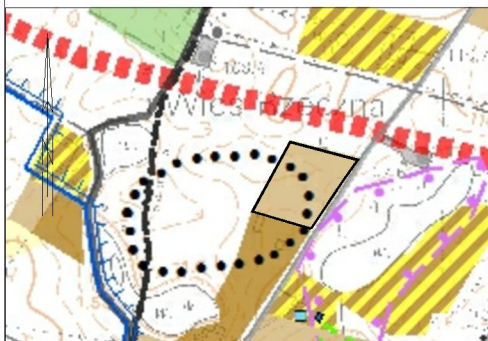
LEGENDA







USTALENIA PLANU

-  granice opracowania
-  linie rozgraniczające tereny o różnym przeznaczeniu lub różnych zasadach zagospodarowania
-  maksymalna nieprzekraczalna linia zabudowy
-  MN teren zabudowy mieszkaniowej jednorodzinnej
-  strefa ochrony konserwatorskiej stanowisk archeologicznych w ewidencji zabytków
-  cieki i oczka wodne



Wrys ze Studium Uwarunkowań i Kierunków Zagospodarowania Przestrzennego Gminy Starogard Gdański zatwierdzonego uchwałą Nr XXXI/36/2021 Rady Gminy Starogard Gdański z dnia 6 maja 2021 r.



	obszar planu
	zabudowa mieszkaniowa (jedno i wielorodzinna, związana z funkcją rolniczą oraz usługi nieuciążliwe i inne funkcje związane z funkcją podstawową, typu: tereny zieleni, sportu, infrastruktura, itp.); istniejące zainwestowanie / nowe przeznaczenie terenu
	zabudowa zagrodowa wyznaczona w miejscowych planach
	tereny o wysokim poziomie wód gruntowych
	strefa ochrony konserwatorskiej stanowiska archeologicznego
	strefa ochrony pośredniej ujęcia wody "Południe"



architecto
pracownia projektowa
ul. Wassowskiego 12/36
80-225 Gdańsk
tel. 58 356 62 15
www.architecto.pl

Zmiana miejscowego planu zagospodarowania przestrzennego dla wsi Koteże

Załącznik graficzny nr 1 do Uchwały Nr
Rady Gminy Starogard Gdański z dnia 2021 r.

arkusz nr 2

autor planu:
mgr inż. arch. Magda Rosenbajger-Chojnowska
mgr inż. arch. Ewa Pieńkowska

Skala
1:1000